This is a digital copy of a book that was preserved for generations on library shelves before it was carefully scanned by Google as part of a project to make the world's books discoverable online.

It has survived long enough for the copyright to expire and the book to enter the public domain. A public domain book is one that was never subject to copyright or whose legal copyright term has expired. Whether a book is in the public domain may vary country to country. Public domain books are our gateways to the past, representing a wealth of history, culture and knowledge that's often difficult to discover.

Marks, notations and other marginalia present in the original volume will appear in this file - a reminder of this book's long journey from the publisher to a library and finally to you.

Usage guidelines

Google is proud to partner with libraries to digitize public domain materials and make them widely accessible. Public domain books belong to the public and we are merely their custodians. Nevertheless, this work is expensive, so in order to keep providing this resource, we have taken steps to prevent abuse by commercial parties, including placing technical restrictions on automated querying.

We also ask that you:

+ *Make non-commercial use of the files* We designed Google Book Search for use by individuals, and we request that you use these files for personal, non-commercial purposes.
+ *Refrain from automated querying* Do not send automated queries of any sort to Google's system: If you are conducting research on machine translation, optical character recognition or other areas where access to a large amount of text is helpful, please contact us. We encourage the use of public domain materials for these purposes and may be able to help.
+ *Maintain attribution* The Google "watermark" you see on each file is essential for informing people about this project and helping them find additional materials through Google Book Search. Please do not remove it.
+ *Keep it legal* Whatever your use, remember that you are responsible for ensuring that what you are doing is legal. Do not assume that just because we believe a book is in the public domain for users in the United States, that the work is also in the public domain for users in other countries. Whether a book is still in copyright varies from country to country, and we can't offer guidance on whether any specific use of any specific book is allowed. Please do not assume that a book's appearance in Google Book Search means it can be used in any manner anywhere in the world. Copyright infringement liability can be quite severe.

About Google Book Search

Google's mission is to organize the world's information and to make it universally accessible and useful. Google Book Search helps readers discover the world's books while helping authors and publishers reach new audiences. You can search through the full text of this book on the web at `http://books.google.com/`

A propos de ce livre

Ceci est une copie numérique d'un ouvrage conservé depuis des générations dans les rayonnages d'une bibliothèque avant d'être numérisé avec précaution par Google dans le cadre d'un projet visant à permettre aux internautes de découvrir l'ensemble du patrimoine littéraire mondial en ligne.

Ce livre étant relativement ancien, il n'est plus protégé par la loi sur les droits d'auteur et appartient à présent au domaine public. L'expression "appartenir au domaine public" signifie que le livre en question n'a jamais été soumis aux droits d'auteur ou que ses droits légaux sont arrivés à expiration. Les conditions requises pour qu'un livre tombe dans le domaine public peuvent varier d'un pays à l'autre. Les livres libres de droit sont autant de liens avec le passé. Ils sont les témoins de la richesse de notre histoire, de notre patrimoine culturel et de la connaissance humaine et sont trop souvent difficilement accessibles au public.

Les notes de bas de page et autres annotations en marge du texte présentes dans le volume original sont reprises dans ce fichier, comme un souvenir du long chemin parcouru par l'ouvrage depuis la maison d'édition en passant par la bibliothèque pour finalement se retrouver entre vos mains.

Consignes d'utilisation

Google est fier de travailler en partenariat avec des bibliothèques à la numérisation des ouvrages appartenant au domaine public et de les rendre ainsi accessibles à tous. Ces livres sont en effet la propriété de tous et de toutes et nous sommes tout simplement les gardiens de ce patrimoine. Il s'agit toutefois d'un projet coûteux. Par conséquent et en vue de poursuivre la diffusion de ces ressources inépuisables, nous avons pris les dispositions nécessaires afin de prévenir les éventuels abus auxquels pourraient se livrer des sites marchands tiers, notamment en instaurant des contraintes techniques relatives aux requêtes automatisées.

Nous vous demandons également de:

+ *Ne pas utiliser les fichiers à des fins commerciales* Nous avons conçu le programme Google Recherche de Livres à l'usage des particuliers. Nous vous demandons donc d'utiliser uniquement ces fichiers à des fins personnelles. Ils ne sauraient en effet être employés dans un quelconque but commercial.

+ *Ne pas procéder à des requêtes automatisées* N'envoyez aucune requête automatisée quelle qu'elle soit au système Google. Si vous effectuez des recherches concernant les logiciels de traduction, la reconnaissance optique de caractères ou tout autre domaine nécessitant de disposer d'importantes quantités de texte, n'hésitez pas à nous contacter. Nous encourageons pour la réalisation de ce type de travaux l'utilisation des ouvrages et documents appartenant au domaine public et serions heureux de vous être utile.

+ *Ne pas supprimer l'attribution* Le filigrane Google contenu dans chaque fichier est indispensable pour informer les internautes de notre projet et leur permettre d'accéder à davantage de documents par l'intermédiaire du Programme Google Recherche de Livres. Ne le supprimez en aucun cas.

+ *Rester dans la légalité* Quelle que soit l'utilisation que vous comptez faire des fichiers, n'oubliez pas qu'il est de votre responsabilité de veiller à respecter la loi. Si un ouvrage appartient au domaine public américain, n'en déduisez pas pour autant qu'il en va de même dans les autres pays. La durée légale des droits d'auteur d'un livre varie d'un pays à l'autre. Nous ne sommes donc pas en mesure de répertorier les ouvrages dont l'utilisation est autorisée et ceux dont elle ne l'est pas. Ne croyez pas que le simple fait d'afficher un livre sur Google Recherche de Livres signifie que celui-ci peut être utilisé de quelque façon que ce soit dans le monde entier. La condamnation à laquelle vous vous exposeriez en cas de violation des droits d'auteur peut être sévère.

À propos du service Google Recherche de Livres

En favorisant la recherche et l'accès à un nombre croissant de livres disponibles dans de nombreuses langues, dont le français, Google souhaite contribuer à promouvoir la diversité culturelle grâce à Google Recherche de Livres. En effet, le Programme Google Recherche de Livres permet aux internautes de découvrir le patrimoine littéraire mondial, tout en aidant les auteurs et les éditeurs à élargir leur public. Vous pouvez effectuer des recherches en ligne dans le texte intégral de cet ouvrage à l'adresse `http://books.google.com`

GA
1234
.M34

B 769,218

TAIRE
FAIRE

GA
1234
.M34

GABRIEL MARCEL

LA CARTE DES PHILIPPINES

DU PÈRE MURILLO VELARDE

PARIS

IMPRIMERIE NATIONALE

M DCCC XCVIII

GABRIEL MARCEL

Membre du Comité des travaux historiques et scientifiques

LA CARTE DES PHILIPPINES

DU PÈRE MURILLO VELARDE

PARIS

IMPRIMERIE NATIONALE

M DCCC XCVIII

A Monsieur Vignaud
bien cordial Hommage
G Marcel

LA CARTE DES PHILIPPINES

DU PÈRE MURILLO VELARDE

En 1659, fut gravée à Madrid par Marcos de Orozco une carte qui avait pour titre : *Planta de las islas Filipinas dedicada al Rey N° Señor D. Felipe quarto en su real consilio de Indias*, et qui était destinée à l'ouvrage du P. Colin publié à Madrid en 1663 in-fol., qui a pour titre : *Labor evangelico. Ministerios apostolicos de los obreros de la Compañia de Jesus en Filipinas.* Cette carte, qui fut pourtant dressée sur des renseignements et des dessins envoyés des Philippines, n'est pas sensiblement supérieure à celles que nous venons d'énumérer.

Nous savons enfin qu'il existe à la fin d'un ouvrage dont le titre ne la ferait pas pressentir, une autre carte que nous n'avons pu rencontrer; ce sont les *Siete principios de los angeles validos del rey del cielo*, livre publié, en 1707, à Bruxelles, par le P. Andres Serrano.

Comme tous ces documents fort incomplets, à petite échelle, n'indiquaient — quand ils le faisaient — l'emplacement des ports, havres, rivières, villages, montagnes, limites de provinces, délinéation des côtes que d'une manière tout à fait erronée, on est en droit de dire que la carte du P. Velarde est la première qui soit véritablement une œuvre sérieuse et qui repose sur des données vraiment scientifiques.

A propos de cette carte, voici ce que nous dit le P. Murillo Velarde[1] dans le *Sentir* qu'il écrivit pour la très rare chronique franciscaine du P. Juan de San Antonio, au commencement du tome Ier. « En 1733, sur un ordre du Roi catholique, je fus chargé de faire la carte de ces îles et je la publiai en 1734. J'y marquai tous les villages, caps, baies, ports, basses, récifs, rumbs, détroits, rivières, forts, distances, que je pus, comparativement à l'échelle de la carte et à une tâche aussi difficile. En peu de lignes et au moyen de *figures en marge*, je relatai ce qu'il y a de plus remarquable, explication aussi étendue que possible relativement à la concision du texte et des figures[2]. »

seul exemple que nous venons de citer, on peut juger combien sont mal avertis nos géographes européens; aussi ne faut-il pas réclamer d'eux une exactitude et des détails qu'ils sont incapables de fournir.

(1) Ceci est tiré de la brochure du Dr T.-H. Pardo de Tavera : *El Mapa de Filipinas del P. Murillo Velarde.* Manila, impr. de Chofré, 1894, in-8° de 20 pages.

(2) « Y en una descripcion de pocos renglones y en las figuras *del margen*, como en heroglíphicos egipcios hago relacion de lo mas memorable que en ellas se contiene, lo mas extensa que se puede hacer en tal concision de palabras y figuras. »

Cette phrase était trop précise pour n'avoir pas frappé M. Pardo de Tavera qui a étudié avant nous la carte du P. Murillo Velarde. Si, dans la brochure qu'il a publiée, il trouve avec raison la description de l'archipel dans la légende enfermée dans le second cartouche, légende qu'il a reproduite intégralement, il se trompe au sujet des figures qu'il croit être celles qui ornent la carte, alors qu'elles sont réellement en marge, ainsi que le dit expressément le P. Velarde.

Aussi, lorsque M. de Tavera est venu à la Bibliothèque nationale consulter l'exemplaire qui lui a servi pour faire sa description et qui ne contient pas ces figures, n'a-t-il pas réclamé. Ces gravures ajoutent un prix inestimable à la carte, car on y trouve avec les représentations des étrangers qui fréquentaient alors l'archipel, avec leurs armes et leurs costumes, avec l'indication des plus curieuses productions du pays, les plus anciens plans qu'on possède de Manille de Cavite et de Samboangan. Ces plans sont infiniment précieux, parce qu'ils sont de toute rareté, — les bandes dont ils font partie et qui entourent la carte manquant le plus souvent, — et parce qu'ils donnent l'état, en 1734, de localités qui ont été maintes fois ravagées par des tremblements de terre et qu'on peut ainsi connaître l'endroit précis où s'élevaient des monuments dont les historiens nous ont plus d'une fois parlé et qui ont aujourd'hui disparu.

L'ordre royal que nous avons relaté plus haut fut adressé au gouverneur des Philippines, le maréchal de camp Valdes Tamon, chevalier de l'ordre de Saint-Jacques, qui avait succédé le 14 août 1729 au marquis de Torre-Campo [1].

On se demandera sans doute pourquoi ce gouverneur chargea de dresser la carte des Philippines le P. Pedro Murillo Velarde et quel était ce jésuite.

Né à Villa de Laujar (archevêché de Grenade) le 6 août 1696, Murillo Velarde était entré dans la Compagnie de Jésus le 23 oc-

[1] En 1739, Valdes Tamon eut lui-même pour successeur le brigadier D. Gaspar de la Torre. Il avait rédigé pour la nef d'Acapulco, qui constituait aux XVIIe et XVIIIe siècles l'unique moyen de communication des Philippines avec l'Espagne par le Mexique, des *Instrucciones para el mejor regimen y gobierno en el orden de cargar los navios de la carrera*... — Impresso en Manila, en la imprenta del collegio y universidad de S. Tomas por Geronimo de Castro, año de 1739, petit in-fol. de 6 feuilles. On trouvera l'éloge de Valdes Tamon au tome X, p. 199, de Fr. Juan de la Concepcion, *Historia general de Filipinas*. Manila, 1788-1792, 14 vol. in-4°.

tobre 1718. Il partit de bonne heure pour les Philippines où il fut successivement professeur de théologie et de droit canon à Manille, recteur d'Antipolo et visiteur des missions à Mindanao[1]. C'était un homme fort instruit, qui s'était appliqué à l'étude des langues indigènes et qui avait le goût des études historiques et géographiques, ainsi qu'en témoignent son *Histoire des Philippines*, suite de celle du P. Colin, et une géographie historique en 10 volumes in-4°, publiée de 1752 à 1762 qui manque à la Bibliothèque nationale et où nous aurions peut-être trouvé des informations qui seraient venues compléter celles que nous avons trouvées éparses dans maints ouvrages.

C'est sans doute parce qu'il avait réuni sur le pays un grand nombre de renseignements au cours de ses missions que le gouverneur Valdes Tamon lui confia le soin de faire la carte de l'archipel, car il n'aurait assurément pas pu la dresser avec tous les détails qu'il y fit entrer, dans le peu de temps qui se passa entre la réception de l'ordre du gouverneur et la publication. Sans aucun doute, ce travail était tout prêt et l'on peut même supposer que le gouverneur n'avait sollicité un ordre de la cour que pour permettre au P. Velarde de publier, avec l'attache officielle, le résultat de ses études et de ses voyages.

Toujours est-il que du jour où parut l'œuvre du savant jésuite, on fut, en Europe, infiniment mieux averti de ce qu'était cet archipel des Philippines, de ses îles innombrables, de ses montagnes et de ses rivières, de ses villes et de ses ports, de ses habitants, de leurs mœurs et de leurs coutumes, des animaux et des productions du pays. Ce fut une véritable révélation, et la meilleure preuve, c'est que nos géographes, et Bellin notamment, s'empressèrent de la copier ou de s'en inspirer.

Par malheur, la carte du P. Murillo Velarde, qui n'avait été sans doute tirée qu'à un petit nombre d'exemplaires, devint rapidement si rare que George Maurice Lowitz, professeur de mathématiques à Nuremberg, en dût faire une réduction qui fut publiée en 1761

[1] Il était de retour en Europe avant 1752, car, à cette date, il publiait à Madrid chez les héritiers de Francisco Herrero, un *Catecismo o instruccion christiana;* il fut successivement procureur à Rome et à Madrid et mourut à l'hôpital de Port-Sainte-Marie le 30 novembre 1753. Outre les ouvrages que nous avons cités, on lui doit un cours de droit canon et un certain nombre de livres religieux dont on trouvera la liste dans Debacker : *Bibliothèque des écrivains de la Société de Jésus.*

par les héritiers de Homann [1]. C'est cette dernière que l'on trouve quelquefois dans le commerce.

On a dit à tort que la carte originale de Velarde accompagnait son *Historia de la Provincia de Filipinas* parue en 1749 à Manille; c'est, ainsi que l'établit M. Pardo de Tavera, une seconde édition et plus petite.

L'œuvre du P. Velarde se compose, sans les bandes verticales, de deux feuilles ayant chacune 0 m. 355 de largeur sur 1 m. 085 de hauteur. On voit dans la partie supérieure droite un cartouche qui renferme, au-dessous des armes d'Espagne, le titre suivant : *Carta hydrografica y chorografica de las Islas Filipinas, dedicada al Rey Nuestro Señor por el mariscal de campo D. Fernando Valdes Tamon, cavall^o del orden de Santiago, gov^or y cap^o general de dichas islas. Hecho por el P^e Pedro Murillo Velarde de la comp^a de Jhs. cath^co de cañones, sobre los mapas y relaciones mejores que han salido, y observaciones del author. En Manila, año de 1734. De orden de su Mag^d.* Tout à fait au bas de la même feuille, à droite, on lit : Le esculpio Nicolas de La Cruz Bagay Indio Tagalo en Man^la Año 1734.

Quel est cet Indien tagal qui a gravé cette carte? Connaît-on quelque autre de ses œuvres? Il serait assez difficile de répondre à ces questions, si nous ne possédions un fort érudit travail du Dr Pardo de Tavera sur l'imprimerie et la gravure aux Philippines [2].

« C'était, dit M. Pardo de Tavera, un indien tagal, imprimeur, graveur et auteur qui paraît avoir été le plus notable graveur et typographe qu'il y ait eu à Manille. » C'est lui qui imprima l'*Histoire des Philippines* du P. Velarde et plusieurs autres ouvrages cités par M. de Tavera, dont le premier date de 1734 et le dernier de 1762. « Ce dut être, ajoute le même auteur, le dernier qui imprima dans

[1] Voici le titre de cette reproduction : « Carte hydrographique et chronologique des îles Philippines, dédiée à Sa Majesté catholique par le brigadier don Ferdinand Valdes Tamon, chevalier de l'ordre de Saint-Jacques, gouverneur et capitaine général desdites îles. Dressée par le R. P. Pierre Murillo Velarde de la C. de Gieusu, sur les cartes, les relations et les navigations les plus exactes, à Manille 1734, par ordre de S. M. Tirée de l'original et réduite en cette forme par George-Maurice Lowitz... ». « L'original, ajoute Lowitz, est gravé par Nicolas de la Cruz Bagay, indien de Tagalos, à Manila, l'an 1734. » Le mathématicien prenait le nom de la race de N. de la Cruz pour celui de son lieu de naissance.

[2] *Noticias sobre la imprenta y el grabado en Filipinas...* — Madrid, imp. de los hijos de M. G. Hernandez, 1893; in-8° de 48 pages, p. 27 et *passim*.

le collège des jésuites qui furent expulsés des Philippines en 1767, dont les biens furent confisqués et dont l'imprimerie passa sous le nom d'imprimerie du séminaire aux mains de l'archevêque. Outre la carte de Velarde dont nous parlons, La Cruz grava aussi sur cuivre la même carte réduite pour l'*Histoire des Philippines* parue en 1744. On lui doit aussi une gravure du «Santo Cristo del Thesoro» qui se vénérait dans la Maison de la Miséricorde (aujourd'hui collège de Sainte-Isabelle). Enfin il illustra l'œuvre de l'amiral Cabrera y Bueno : *Navigacion especulativa y practica*... C'était donc, à cette époque, l'artiste le plus en renom qu'il y eût aux Philippines, et il était tout naturel que l'on s'adressât à lui pour la publication d'un document officiel de cette importance. Nous verrons tout à l'heure qu'on lui doit aussi quelques-unes des gravures qui accompagnent la carte de Velarde.

Sur cette même carte sont représentés trois navires de haut bord, au pavillon espagnol et dans le bas quatre galères plus petites à un seul rang de rameurs. Une double ligne marque l'itinéraire de Magellan en 1521.

Sur la feuille de gauche, un cartouche renferme, en quelques lignes, une description des ressources des Philippines, un abrégé de leur gouvernement, une statistique des villages (142) et des habitants (131,279), non compris les Indiens insoumis, ainsi que la répartition des îles et provinces entre les différents ordres établis dans l'archipel. En diverses places sont représentées la «Nao Victoria» avec ces mots : *Esta fue la primera q. del mundo corrio toda la esfera*, une pirogue à balancier, une embarcation à deux mâts avec éperon, une galère aux voiles latines en ciseaux et dont l'équipage manœuvre en même temps les avirons, une pirogue appelée *caracoa*, avec des voiles en natte, qui marche vent arrière. Enfin partent de Manille diverses lignes : l'une est le *Derrotero de la nao para la Nueva España por el embocadero de San Bernardino*. C'est la route ordinaire du galion pour le Mexique; une autre est le *Derrotero para la costa y España*, c'est-à-dire l'itinéraire à suivre pour gagner l'Espagne par le détroit de Malacca et le cap de Bonne-Espérance; enfin, c'est le *Derrotero para la Nueva España por el cabo de Boxeador*[1], autrement

[1] Sur le rôle joué par Andres de Urdañeta dans la découverte de la route du Mexique aux Philippines; voir Fernandez Duro : *Como y por que se conquistaron las islas Filipinas. Bull. soc. geogr.*, Madrid, 1896, p. 81 et suiv.

dit la route du Mexique en doublant Luçon par le nord et en embouquant le détroit qui la sépare des îles Babuyanes. Non loin de cette ligne de navigation flottent un *Champan de China* et une *Patache para Canton y Macan*, ce qui indique combien étaient fréquentes les relations entre l'archipel et le Céleste-Empire.

Le nombre des noms de localités, d'îles, de caps, de rivières est vraiment considérable, mais, il faut bien le reconnaître, surtout sur les côtes. Le centre de Luçon est encore fort peu connu; on lit par places : *Ygorotes gentiles*, *Calingas gentiles*, *negros gentiles*. Ce sont les Indiens et les negritos rebelles à la civilisation. Mais les provinces de Pampanga, de Bulacan et autres qui entourent la baie de Manille ou la lagune de Bay portent un grand nombre de noms de villages; c'est là que s'est porté tout l'effort de la colonisation, là que se sont établis la plupart des émigrés européens. Au nord de Luçon, sur un fleuve considérable, le Tage, aujourd'hui le Rio Grande, qui prend sa source à peu près au milieu de l'île et coule du sud au nord, on retrouve une certaine quantité de noms. A partir de la source du Rio Grande qui se jette dans la baie de Manille, court parallèlement au Tage cette inscription : *Aqui se hallo un camino que en tres dias se pasa a la parte de Cagayan.*

Dans l'île de Mindoro on trouve les *Manguianes gentiles;* l'île de Leyte porte cette curieuse inscription : *Esta ysla se llamo Tandaya* [1] *dal señor de esta tierra q. acogio los Españoles año 1543.* Enfin sur Mindanao près de la lagune de ce nom, on lit : *Aqui estuvo S^n Fran^co Xavier* [2].

Telle est, à grands traits, la carte que le Dr Pardo de Tavera a décrite dans la brochure dont nous avons donné le titre. Or, l'an dernier, je reçus de cet érudit fort épris des productions de son pays et qui cherche à en former une collection, une lettre dans laquelle il me demandait de faire pour lui une vérification sur la carte du P. Murillo Velarde. A cette occasion, j'ai eu connaissance

[1] Notre dessinateur suit ici la version du P. Colin, qui fait de Leyte l'île de Tandaya; mais il est bien difficile aujourd'hui de savoir quelle île portait ce nom. Urdañeta la place très à l'est du groupe, par le méridien des Moluques, Mercator à Panay, et certains autres à Ibabao ou Samar. Plusieurs auteurs prétendent enfin qu'il n'existait pas d'île de ce nom, mais un seigneur ou chef de village dont les Espagnols prirent le nom pour celui d'une île.

[2] *La vie de saint François-Xavier*, d'après le P. Bouhours (Lille, 1885, 2 vol. in-8°) est accompagnée d'une carte des voyages de cet apôtre des Indes, prouvant d'après le texte qu'il n'a jamais mis le pied aux Philippines.

d'un second exemplaire de cette carte, exemplaire que possède la Section géographique, et que n'a pas connu M. Pardo de Tavera. Il est encadré à droite et à gauche de deux bandes de 0 m. 26 de large, qui courent dans toute la hauteur de la carte et représentent des types, des costumes, des scènes de mœurs, des productions et des plans des Philippines.

Ces deux bandes, qui ont été gravées sur cuivre, ajoutent au document une valeur considérable. Il est facile de comprendre que le nombre des exemplaires de la carte auxquels ils viennent s'appliquer est excessivement rare, et je ne serais pas surpris qu'il n'existât pas un troisième exemplaire qui les possédât.

Prenons la bande collée à gauche, nous allons décrire en descendant les six tableaux qu'elle renferme. C'est d'abord sous une banderole qui porte : *Sangleyes o chinos*, quatre bonshommes ainsi désignés : *christiano*, *gentil principal*, *pescador con chanchuy y salacot*, *cargador con pinga*. On désigne sous le nom de sangleyes les Chinois ou métis de Chinois. Le quartier de Parian était, au XVIIe et au XVIIIe siècles, celui des marchands chinois qui y étaient établis au nombre de près de 20,000 et entre les mains desquels passait tout le commerce des Philippines. Tous les ans venaient de Chine trente ou quarante jonques apportant des marchandises des provinces de Canton, de Chincheo, d'Ucheo, etc. Elles partaient avec la mousson dès la première lune de mars, faisaient le voyage en quinze ou vingt jours et repartaient avec les vents du sud-ouest à la fin de mai ou aux premiers jours de juin.

Le chrétien est coiffé d'un chapeau qui paraît être en feutre, sans plumes; il porte la moustache, la barbiche et de longs cheveux qui lui tombent sur les épaules. Il est vêtu d'une longue robe qui lui descend au milieu du mollet et d'une sorte de pardessus en forme de douillette; ses jambes sont couvertes de bas et ses pieds sont chaussés de souliers découverts absolument semblables à ceux du gentil avec lequel il cause. Le costume de celui-ci est semblable à celui des chrétiens, mais son pardessus est moins long, il n'a pas de barbe et ses cheveux tressés en natte à la chinoise pendent dans le dos sous un salacot. De la main gauche il s'évente, de la droite il tient une bourse qui paraît bien garnie. A côté s'avance le pêcheur au type chinois bien accusé, à la moustache rare et tombante, aux yeux écartés, aux pommettes saillantes, aux jambes nues. Son salacot bon marché semble fait de bambou et il est couvert d'un

ample manteau à pèlerine (sans doute le *chanchuy*) qui paraît être formé d'étroites bandes de paille qui se recouvrent en partie.

Quant au portefaix, il a la tête nue; ses cheveux sont taillés en brosse, sauf une queue qui lui pend dans le dos; il a des moustaches et de la barbe au menton. Pour vêtements, une culotte et une blouse ouvrant sur le côté; une ceinture d'étoffe est enroulée autour de ses reins. D'une main, il tient sa perche de bambou (*pinga*) aux extrémités de laquelle, avec la corde enroulée sur le bras, il suspendra les fardeaux qu'on lui donnera à porter.

Si nous nous arrêtons en détail sur les types ainsi représentés, c'est qu'ils sont reproduits avec une naïveté et avec une fidélité qui en font des documents précieux et nous renseignent abondamment sur les races qui peuplaient alors l'archipel; les tableaux suivants vont nous faire voir combien elles étaient nombreuses.

La seconde planche nous représente sous l'étiquette : *cafres*[1] quatre nègres entourés de pagnes et portant au-dessus de la cheville trois anneaux de grosses boules vraisemblablement en cuivre. Trois de ces nègres dansent, tandis que le quatrième frappe avec une baguette sur le bois d'un arc au milieu duquel est fixée une sorte de sonnette. A côté de ces nègres qui se livrent au plaisir qui leur est si cher, — et c'est un trait d'observation de la part du dessinateur de les avoir ainsi représentés, — se tiennent le *Canarin* et le *Lascar*. Le Canarin, originaire de la province de Carnate ou Karnatic sur la côte occidentale du Dekkan, avec son bonnet pointu, sa veste qui s'ouvre par devant, sa culotte, ses bas et ses souliers, diffère singulièrement non seulement comme costume, mais aussi comme type du Lascar à qui sa figure plus bronzée, son turban et ses cheveux enroulés donnent un air vraiment asiatique. Lui aussi porte une veste, mais elle est d'une forme moins européenne, coupée qu'elle est à la ceinture par une sorte de châle enroulé; ce n'est plus une culotte, mais une espèce de pantalon court qu'il porte sur les jambes et les pieds nus.

Sur la troisième gravure sont dessinés des métis complètement habillés à l'européenne. Par-dessus son haut de chausse et sa veste,

[1] Dans les premiers temps de la conquête, des nègres furent introduits, mais l'abolition de l'esclavage aux Philippines, sous Philippe II, mit fin à ce commerce. Il est assez intéressant de constater qu'en 1734 il restait encore assez de nègres, leur type et leurs mœurs avaient assez conservé leur cachet d'origine, pour que le dessinateur jugeât bon de les faire figurer parmi les populations de l'archipel.

comme on disait alors, l'homme porte un long manteau d'une étoffe à ramages tombant jusqu'à terre; son cou est entouré d'une épaisse cravate et sa tête est couverte de feutre. La femme, nu-tête, a les cheveux relevés en un épais chignon; de grosses boucles pendent à ses oreilles, une longue chaîne qui se termine par une croix tombe sur sa poitrine. Sa camisole est garnie de dentelles autour du cou, à la gorge, à l'épaule et en bas des manches. Sa robe, très longue, est drapée et relevée sur le côté. Quant à la fillette qui lui donne la main, elle est coiffée le plus drôlement du monde d'un turban noué sur le devant de la tête et dont les deux pointes relevées par derrière se dressent comme ces ailes que les femmes mettaient hier sur leurs chapeaux.

Sur la même planche figurent deux individus désignés sous les noms de *Mardica* et de *Japon* [1]. Dans aucun des ouvrages que nous avons consultés, sauf dans Blumentritt [2], nous n'avons trouvé l'explication du nom de *Mardica*. C'était un mercenaire provenant des Moluques ou de Célèbes que les Espagnols entretenaient pour combattre les Hollandais ou les sultans de Soulou et de Mindanao. L'individu qui le porte est coiffé d'un chapeau de forme européenne et paraît avoir le type de nos pays. Vêtu d'une jaquette qui lui tombe au-dessus du genou et d'une culotte fermée au-dessus de la jambe dont le reste ainsi que le pied sont nus, d'une main il s'appuie sur une lance, de l'autre sur un bouclier de forme rectangulaire, en bois sans doute et peut-être recouvert de peau. A sa ceinture roulée en corde est passé un sabre court, légèrement recourbé en forme de yatagan et dont la poignée se termine par une tête d'oiseau. A côté de lui se tient le Japonais. Il n'a qu'une couronne

[1] Il y avait au commencement du XVIIIe siècle une assez nombreuse colonie de Japonais qui habitaient le faubourg de Dilao. A partir de 1750, on les voit quitter le pays pour n'y plus revenir, résultat le plus sûr des tentatives faites par les religieux espagnols pour les convertir; Morga (p. 367 de l'édition de Paris 1895) nous fournit des détails très précis sur leurs mœurs, leur costume, leurs habitations, etc. On trouvait également aux Philippines des Siamois, des Cambodgiens, des gens de Patane ou de Bornéo, mais ils étaient en trop petit nombre pour que notre dessinateur s'arrêtât à les décrire.

[2] Blumentritt (F.). *Vocabular einzelner Ausdrücke und Residenzarten, welche dem Spanischen der Philippinischen Inseln eingenthümlich sind*... Leitmeritz, 1882, in-8°. Serrano (R.), dans son *Diccionario de terminos comunes tagalo-castellanos*. — *Manila*, 1854, petit in-4°, ne fournit l'explication d'aucun des termes qui nous occupent.

de cheveux autour de la tête; une sorte de chemise dont les pans sont noués par devant, un sabre facilement reconnaissable à sa poignée, une culotte et des sandales, tel est le costume primitif de cet individu, dans lequel on imaginerait avec peine, sans son sabre, un indigène du pays du Soleil-Levant.

Sur le quatrième tableau (celui qui accompagne cette notice), un *Español con payo alto*, avec chapeau lampion, perruque, canne et costume Louis XV, suivi d'un laquais qui lui tient ouvert un parasol au-dessus de la tête, cause avec un individu d'habit plus modeste qui, bien qu'ayant le visage aussi blanc et vêtu à l'européenne, est désigné comme étant un *negro atezado criollo de la terra*[1], c'est-à-dire « noir foncé, créole du pays ». A côté, deux individus également habillés à l'espagnole, sont accroupis et agenouillés; ce sont des *Indios peleando gallos* « des Indiens excitant des coqs » se donnant, comme on disait, une *gallera*, en d'autres termes, un combat de coqs. On sait qu'aujourd'hui on est encore passionné aux Philippines pour ces jeux cruels qui donnent lieu aux paris les plus insensés et dans lesquels se font et se défont des fortunes. Un aussi topique amusement ne pouvait manquer d'être reproduit sur ces instructifs tableaux.

Enfin, au dernier plan, sont dessinés deux noirs aux cheveux crépus, n'ayant pour vêtement qu'une ceinture de feuilles, dont l'un tire de l'arc sur un petit cerf et dont l'autre porte un carquois plein de flèches; ce sont, dit la légende, des *Aetas o cimarrones del monte*, des « Aetas ou sauvages de la montagne ».

Morga[2] raconte qu'il existe dans certaines parties de Luçon des naturels à peau noire, aux cheveux crépus et emmêlés, *cabellos de pazas*, dit le texte, hommes et femmes de stature médiocre, quoique forts et bien membrés. Ces individus sont barbares et peu intelligents, ils n'ont ni maisons ni habitations fixes, ils vont en troupe et vivent dans la montagne, changeant de canton suivant la saison, se nourrissant d'une misérable récolte de riz qu'ils sèment chaque

(1) On désigne aux Philippines sous le nom de *criollo* celui qui est né d'un blanc et d'une Indienne ou d'une blanche et d'un Indien.

(2) *Sucesos de las islas Filipinas por el Dr Antonio de Morga obra publicada en año 1609, nuevamente sacada a luz y anotada por Jozé Rizal*... Paris, Garnier hermanos, 1890, in-8°. Cet excellent et rarissime ouvrage avait été réédité en 1868 pour la Société Hakluyt par l'hon. Henry E.-J. Stanley. P. 259 de la réimpression espagnole.

fois dans un endroit différent et du gibier qu'ils tuent à coups de flèches, — ils sont très habiles tireurs, — ainsi que du miel des forêts et des racines qu'ils déterrent.

« C'est un peuple sauvage, avec lequel il n'y a pas de sécurité. Enclins au meurtre, ils attaquent les villages des autres indigènes et causent des ravages considérables, sans qu'on puisse prendre des mesures préventives, les réduire par la force ou les amener à se tenir tranquilles, bien que cela ait été tenté par des moyens doux ou violents, suivant que les circonstances ou la nécessité les commandait. »

Une relation publiée dans Thévenot[1] dit que ces sauvages se servent de « zampites ou sarbacanes avec lesquelles ils soufflent de petites flèches empoisonnées ». Puis il ajoute : « Ils avaient accoutumé dans quelques-unes de ces îles de mettre entre deux ais la tête de leurs enfants qu'ils venaient de mettre au monde et la pressaient ainsi afin qu'elle ne demeurât pas ronde, mais qu'elle s'étendit en long; ils lui aplatissaient aussi le front, croyant que c'était un trait de beauté que de l'avoir ainsi. »

Il ne faut prendre ici l'expression *Aetas* dont se sert le graveur que dans une acception générale et sous laquelle il désigne, quelle que soit leur race, les populations sauvages et non chrétiennes. Les Tagals étaient, à cette époque, presque tous convertis, mais les Bicols, les Bisayas, les Igorrotes, etc., sont tous pour lui des Aetas. Il n'était d'ailleurs pas très facile de débrouiller ces alluvions successives de populations qui sont venues repousser dans l'intérieur les négritos, premiers habitants de l'archipel. MM. de Quatrefages et Ernest T. Hamy ont apporté pour la solution de ce problème, qui a été élucidé sur place par le docteur Montano[2], leurs connaissances anthropologiques et ethnographiques doublées d'un sens critique très aiguisé. On peut résumer la question en disant que les Malais (Tagals), franchissant les détroits, ont cheminé le long des côtes enfermant dans une ceinture presque continue les populations indonésiennes qui enclosent elles-mêmes les tribus négritos.

(1) *Relation des îles Philippines par un religieux qui y a demeuré dix-huit ans*, dans M. Thévenot, *Relations de divers voyages curieux qui n'ont point été publiés...* Paris, 1696, 3 vol. in-fol., t. II.

(2) Dr J. Montano, *Rapport à M. le Ministre de l'instruction publique sur une mission aux îles Philippines et en Malaisie* (1879-1881). Paris, Imp. nat., 1885, gr. in-8°.

Sur la cinquième gravure, on voit représentés trois personnages assis et causant, que l'auteur a sans doute plus d'une fois rencontrés dans les rues de Manille, c'est un *Armeno o Persa chupando tabaco*. Est-ce un Arménien, est-ce un Persan? Le dessinateur n'est pas bien fixé et nous non plus, car le type et le costume ne sont pas pour nous éclairer. Le chapeau relevé à la chinoise, la lévite serrée à la taille par une ceinture, les babouches, cela nous paraît manquer un peu d'unité, à moins que le costume traditionnel n'ait été, par le porteur, adapté aux nécessités de la vie et du climat. Ce Persan fume béatement un narghilé qui repose sur un petit tabouret.

Un véritable Turc au fez enroulé d'un énorme turban lui fait face, c'est un Mogol, dit la légende; tandis qu'un Malabar, à l'air non moins turc que le précédent, mais au turban moins ample et aux oreilles ornées de grosses boucles, lui fait face et paraît causer avec volubilité.

Le dernier tableau de la bande collée à gauche présente un caractère plus national. Dans une rue, circulent des *Indio con lambon e India con cobija para ir à la Iglesia*. A juger d'après la gravure, le lambon devait être une sorte d'étoffe flottante comme un châle, car l'Indien le porte relevé sur le bras[1]; quant à la cobija, c'est une sorte de mante qui, de la tête, vous enveloppait jusqu'aux pieds. On serait le plus souvent fort embarrassé de démêler le sens précis de ces expressions qui ne sont pas espagnoles, mais tagales, qu'on retrouve bien pour la plupart dans les vieux auteurs tels que Colin, Morga, Juan de la Concepcion et autres, si Blumentritt n'avait pas pris soin de les réunir dans un vocabulaire spécial qui rend les plus grands services.

Les deux personnages dont nous venons de parler sont croisés par une *India con chinina y tapis que trae guayabas, fruta silvestre*.

Tout le monde connaît la goyave (*pridium aromaticum*) qu'on mange fraîche et dont on fait une excellente confiture.

Avant l'arrivée des Espagnols, les hommes portaient des sortes de chemises, pour mieux dire, des cottes sans col, fermées par devant et avec de courtes manches; ce vêtement descendait un peu

[1] Ceci ne cadre nullement avec l'explication de Blumentritt qui en fait une mantille en usage dans les Beatorios de Manille. Le mot *cobija* n'existe pas dans le vocabulaire de Blumentritt.

au-dessous de la ceinture; il était bleu, noir ou de couleur pour les chefs, c'était la *chinina;* un fichu de couleur, serré à la ceinture passant entre les cuisses et les couvrant à moitié, c'était le *boyaque.* Les jambes et les pieds étaient nus, un linge étroit serrant le front et les tempes appelé *potang*, mais ne couvrant pas les cheveux, complétait leur costume.

Ici, c'est une femme qui porte la chinina, je ne saurais dire si elle a été allongée, mais tout le bas du corps de cette Indienne est enveloppée dans le *tapis.* « C'est, dit Mallat[1], une pièce d'étoffe de soie ou de coton rayé, de fabrique indigène et dont les raies qui ont un pouce de large sont toujours de couleurs foncées. Elles s'en enveloppent le corps et la ceinture de manière à dessiner leurs formes. »

A côté de deux enfants peu ou pas vêtus du tout, dont l'un tient un crabe et l'autre une sorte de rouleau de bois qui ressemble à un fragment de canne à sucre, est debout un *Bisaya con balarao.* Le balarao ou bararao était l'arme favorite des Bisayas. « Ils portent à la ceinture, dit Morga, une dague de quatre pouces de large dont la lame se termine en pointe; la poignée est en or ou en ivoire. Le pommeau n'a que deux traverses sans aucune autre garde; ils l'appellent balarao. Ces sabres sont à deux tranchants, enfermés dans des fourreaux de bois ou de corne de buffle élégamment travaillés. S'ils s'en servent aussi pour frapper de la pointe, ils usent le plus souvent de la lame et avec une merveilleuse dextérité. S'ils peuvent saisir leur adversaire, d'une main, ils l'empoignent par les cheveux et d'un seul coup de balarao ils lui coupent la tête. Ils emportent ces sanglants trophées dans leurs cases où ils les rangent en bonne place afin de passer pour des vaillants et des gens habiles à venger leurs injures. » Ajoutons que cette pratique, en honneur chez les Bisayas, se retrouve chez les Dayaks et les Battas. Quant à l'annotateur de Morga, il ajoute en parlant du balarao : « cette arme est aujourd'hui hors d'usage et son nom même est perdu. »

Au dernier plan de cette même gravure, on aperçoit un Indien et une Indienne qui dansent aux accords d'une guitare pincée par un de leurs compatriotes; c'était sans doute la *viguela* à douze cordes ou le *bandolon* qui en avait trente.

[1] *Les Philippines*... Paris, A. Bertrand (s. d.), 2 vol. in-8° et atlas, t. II, p. 251.

On lit au-dessous : *Indios bailando el comitang.*

« Le comitang, dit Mallat, que nous avons cité comme chant national, est aussi une danse. Pendant que des musiciens le jouent et le chantent, un Indien et une Indienne exécutent une pantomime qui s'accorde avec les paroles. C'est un amant qui cherche à enflammer le cœur d'une jeune fille autour de laquelle il fait mille gestes amoureux et des salutations à la mode du pays, accompagnées de mouvements des bras et du corps qui ne sont pas des plus décents mais qui font éclater chez les spectateurs des rires bruyants et joyeux; enfin l'amoureux ne pouvant réussir, feint de se trouver mal et tombe sur une chaise préparée à l'avance. La jeune fille effrayée vole à son secours, mais lui se relève aussitôt guéri et se met à danser et à tourner avec elle en la suivant partout aux grands applaudissements des assistants. »

Au-dessous de cette dernière planche, dans le coin droit, nous retrouvons la signature Nic° de la Cruz Bagay, l'auteur de la gravure de la carte, ce qui nous montre qu'il faut aussi voir en lui le graveur de ces dessins. C'est donc un nouveau numéro à ajouter par le docteur Pardo de Tavera à la liste des œuvres de cet Indien tagal.

En commençant par le haut, le premier des dessins collés à droite de la carte représente un *cayman o cocodrilo de que estan llenos los rios de estas yslas.* Nous n'avons rien à dire sur les caïmans, qui sont tout aussi nombreux aujourd'hui qu'au temps du Père Velarde. Le n° 2 représente le *Sava, culebra muy grande.* Il existe aux Philippines un assez grand nombre de serpents dangereux. Parlant du sava, Morga dit qu'il est mince, ayant moins d'une aune de grosseur, et qu'il se lance de l'arbre sur lequel il s'est hissé sur les gens ou les animaux qui passent au-dessous. Leur venin est si actif, ajoute-t-il, que la personne mordue meurt dans les vingt-quatre heures. Quant au religieux dont la relation a été publiée par Thévenot il raconte qu'il a tué « une couleuvre de cette espèce qui avait deux brasses et demie de long et l'on porta, dit-il, à notre collège de Manille la peau d'une autre qui avait trente-deux pieds de long (!). Les savas se pendent aux branches des arbres qui sont sur le chemin; ils se lancent de là sur les hommes, sur les bêtes fauves ou sur quelque autre proie, leur font trois ou quatre tours à l'entour du corps et, après leur avoir broyé les os, les dévorent. Mais Dieu a pourvu ces îles de quantité d'herbes qui servent de contrepoison

à ces différents venins. L'on trouve dans les montagnes des racines et des herbes qui sont autant de remèdes spécifiques contre la morsure des couleuvres. »

Le n° 3 représente un *Indio en bayaque arando con un carabao o bufalo.* Ici, le *bayaque* est bien conforme à la description que nous en avons donnée plus haut. *Carabao* est le nom qu'on donne communément aux buffles qui sont excessivement nombreux dans le pays. « Quant à la charrue, elle se compose, dit Mallat, d'un tronc d'arbre recourbé et terminé par une pointe de fer. Elle est dirigée par un homme avec la main et traînée par un buffle. Pour niveler le terrain avant de le labourer, on y fait monter un buffle attelé à un carré de trois palmes fait de bambou, avec des pointes garnies de clous, un fort poids par-dessus ».

Sous une maison de bois montée sur pilotis, on aperçoit une femme debout qui enfonce le pilon dans le *luzon* (on dit aujourd'hui *losong*) *en que se pila el arroz y de donde se llamo Luzon esta ysla.* Ainsi, ce serait du mortier à riz appelé luzon, mortier qui paraît être en métal, que serait venu le nom de cette île, étymologie que nous ne connaissions pas et qui nous paraît rationnelle, étant admis que, de tout temps, le riz a fait le fond de la nourriture nationale. On aperçoit au dernier plan deux arbres qui sont deux des principales ressources du pays : le *cacao* et le *plantano* ou bananier, et un corbeau blanc qui paraît avoir frappé le dessinateur.

La gravure immédiatement inférieure représente la plus grande des Mariannes, l'île Guaham ou Guajan à une assez grande échelle, avec deux vaisseaux espagnols et deux jonques. Huit villages, y compris Agaña, y sont dénommés; Apurguan, Ajan, Tipongan, P^ta de Orote, Umatag, Merizo, Ynarajan, Pago. Mais l'intérieur de l'île ne renferme que quelques montagnes évidemment placées là pour le remplissage, ce qui prouve combien cette grande île, sauf les côtes, était inconnue au moins de notre dessinateur.

La légende s'exprime ainsi : *Corren las yslas Marianas o de los ladrones de 13 a 21 grados norte sud. En Agaña esta el governador y la milicia. Solo en Guajan y Rota ay gente y seran como tres mil almas.* La situation de l'archipel est exactement indiquée. Agaña, où résidait au XVIIIe siècle le gouverneur avec la milice, fut longtemps un port assez florissant, bien que n'étant praticable que pour les bâtiments d'un faible tonnage. Guaham compte aujourd'hui environ 6,000 habitants, nous disons environ, car les statistiques sont fort sujettes

à caution. Au moment où l'archipel des Mariannes fut découvert par les Espagnols, la population y était très dense. C'étaient les Chamorros de race indonésienne, mélange de papouas et de négritos, dit Vivien de Saint-Martin; on l'évaluait communément à 40,000 ou 50,000 individus, mais on n'en comptait plus que 3,539 en 1710, chiffre qui cadre tout à fait avec celui que donne notre auteur.

Vient ensuite un plan de Manille gravé sur cuivre (celui que nous reproduisons) ainsi signé : *Fran^co^ Suarez Indio Tagalo la hizo.* C'est un artiste que n'a pas connu M. Pardo de Tavera; il semble que la spécialité de ce dessinateur, car le mot *hizo* indique plutôt un dessinateur qu'un graveur, soit le dessin des plans de villes, car nous retrouvons son nom au-dessous du plan de Cavite.

Ce plan, qui donne une bonne idée de ce qu'était la ville européenne avec sa ceinture de murailles, son château, ses nombreux bastions garnis d'artillerie et son front muni de redans du côté de Bagombaya, avec la ville indienne qui s'étendait sur les deux rives du Pasig reliées par un pont de bois sur culées en pierre, est infiniment précieux et par sa rareté et par les indications qu'il fournit, la légende qui l'accompagne ne comprenant pas moins de vingt-six numéros.

« La ville de Manille, dit le religieux dont la relation a été publiée par Thévenot, est petite, mais elle est belle et bien fortifiée. Les maisons sont toutes bâties de pierre, sont spacieuses, bien aérées, ses rues larges et droites, et l'on s'y peut promener à l'ombre à toutes les heures du jour... Il y a dans Manille 2,000 Espagnols, en comptant les soldats et les habitants, une fois autant d'Indiens et 20,000 sangleyes ou Chinois qui exercent tous les arts nécessaires dans une république, payent chacun tous les ans neuf écus et six réaux de tribut. On bâtit à Manille des galions beaucoup plus grands que ceux qui naviguent dans la Méditerranée, car il y a une grande abondance de bois, de goudron et d'abaca qui ressemble au chanvre d'Europe et dont on fait de fort bons cordages pour les vaisseaux. » Encore aujourd'hui, Manille est défendue sur les trois quarts de son enceinte par les hautes murailles dont il a été parlé plus haut; c'est la *Manilla murada*, avec de larges fossés remplis d'eau par la marée montante, fossés qui ne furent creusés qu'après l'invasion anglaise en 1762, et de l'autre côté par le Pasig qui n'est, comme on sait, que le déversoir de la grande lagune de Bay. Mais

ces défenses tant de fois disloquées par les tremblements de terre ne résisteraient pas dix minutes à l'artillerie moderne.

« Manille, dit Marche, tire son nom de la corruption de deux mots de la langue tagale : *mayron*, c'est-à-dire « il y a », et *nila* qui signifie du nila, plante arborescente autrefois très commune sur les petits îlots à l'embouchure du Pasig [1] ». Je n'y contredis pas, mais je n'ai pas confiance, connaissant quantité d'étymologies sujettes à caution, notamment celle du Canada.

Suarez, en nous donnant à une échelle suffisante le plan de Manille, a eu soin d'y joindre une légende qui nous indique l'emplacement des principaux établissements de cette ville qui fut fondée par Miguel de Legazpi en 1570. L'église cathédrale, qui avait été bâtie en pierre de taille à trois nefs avec sanctuaire et chœur entouré de grilles, garni de stalles, d'un orgue, d'un lutrin, etc., fut ruinée par le grand tremblement de terre de 1863, et l'on en trouve une vue dans l'ouvrage de Marche que nous avons cité.

Le couvent de Saint-Augustin (19) était un vaste bâtiment qui pouvait contenir cinquante moines et qui avait, avec de vastes dortoirs, réfectoires, offices, une chapelle qui passait pour un des plus somptueux édifices qu'il y eût dans le pays : c'est là que fut enterré Legazpi, le premier gouverneur des Philippines en 1574.

Le monastère de Saint-Dominique (12) qui était dans les murs et comptait quarante moines brûla dans le grand incendie de la ville en 1603 et fut alors rebâti avec beaucoup plus de luxe et de confortable qu'il n'en avait auparavant. Le collège de la Compagnie de Jésus (16) ne fut vraiment fondé qu'en 1601, bien que la cédule en ait été accordée depuis 1585, et était situé près de N^a Señora de Guia, c'est aujourd'hui le collège de pharmacie. Il y avait là vingt moines qui enseignaient, avec les arts, le latin et les cas de conscience. Outre l'église, il y avait une bonne maison de pierre où, avec les jésuites, logeaient les étudiants avec leur recteur.

Le fort de Santiago (7) était une citadelle en pierre de taille à l'extrémité de la pointe de terre qui s'avançait dans la mer. Il défendait la barre et la rivière avec un rivelin plein d'eau. Quelques grosses pièces d'artillerie étaient en batterie du côté de la mer et de la rivière, tandis que d'autres qui étaient situées sur la partie la plus

[1] Luçon et Palawan, *Six ans de voyage dans les Philippines*. Paris, Hachette, 1887, in-16.

élevée du château battaient la terre. Il y avait là avec un magasin à poudre, des quartiers pour les soldats et les artilleurs, un logement pour le commandant. La garnison de cette citadelle se composait au temps de Morga d'un détachement de trente soldats avec leurs officiers et huit artilleurs. Cela n'était pas formidable.

Le 19 mai, jour où les Espagnols s'emparèrent de Manille sur Rajah Mora, se célébrait la fête de Santa Potenciana. Pour commémorer à jamais une date aussi importante dans l'histoire de la colonie, fut fondé en 1589, sous le gouvernement de Das Marinas, une maison conventuelle, Santa Potenciana (23), avec son église sous le vocable de San Andres; c'était, sous l'administration d'une supérieure, une sorte de maison de refuge et d'assistance pour les femmes dans la détresse et les pauvres filles. Ces dernières, quand elles n'en sortaient pas pour se marier, y restaient d'une façon permanente; elles y trouvaient moyen de s'employer dans les ouvroirs. Le Roi fournissait en partie à leur entretien; le reste provenait du produit de leurs travaux et de dons particuliers. Démoli par le tremblement de terre de 1645, cet établissement est aujourd'hui disparu après mainte vicissitude.

L'Hôpital royal (n° 9) pour les Espagnols était un énorme bâtiment en pierre, avec une chapelle et de vastes dortoirs. Malgré sa grandeur, il était généralement plein. Sous le patronage du Roi, qui fournissait en grande partie à tous ses besoins, il avait pour surintendants trois moines franciscains déchaux qui rendaient aux malades les plus grands services, aussi bien au point de vue spirituel que temporel. Cet établissement fut brûlé dans l'incendie de 1603, mais rebâti plus tard.

Près du monastère de Saint-François (n° 14) se trouvait, sous l'invocation de san Juan de Dios (n° 13), un hôpital pour les indigènes. Il avait été fondé, au moyen d'aumônes, par un frère lai franciscain nommé Juan Clemente. C'est là qu'étaient soignés pour toutes les maladies qui pouvaient les atteindre un grand nombre d'indigènes. Il était administré par des Franciscains déchaussés.

Citons enfin l'hôpital de la Merci, fondé en 1594 par la confrérie de la Merci de Lisbonne dans un but charitable. On y secourait les pauvres honteux, dotait les filles orphelines, secourait tous les malheureux; en même temps qu'on y logeait un certain nombre de pauvres femmes, on y hospitalisait les esclaves malades de la ville et l'on y pourvoyait à l'enterrement des morts.

Le collège de San José (n° 17) avait été fondé en 1601; celui de Saint-Jean-de-Latran (n° 25) en l'an 1630 comme école primaire pour les orphelins par un homme charitable dont le nom méritait d'être conservé, Juan Geronimo Guerrero. Enfin, l'Université de Manille, qu'on appelait «Real y Pontificia Universidad de Santo Tomas» (n° 11), avait été fondée dès l'aube du XVIIe siècle; elle fut en 1619 confiée aux Dominicains comme collège et érigée en université en 1645.

Qu'on nous pardonne ces détails peut-être un peu longs sur les principaux monuments de Manille au milieu du XVIIe siècle; pour quelques-uns d'entre eux ce sont des détails rétrospectifs, car on n'en trouve même plus des ruines de ruines; ce n'est plus qu'un souvenir et cependant l'aspect général de la ville, si l'on compare les plans de Suarez et de Coello, n'a pas trop considérablement changé.

Sur le bord du Pasig, en face Manille, on trouvait au XVIIe siècle Tondo, Binondoc, l'hôpital pour les Chinois, et, au delà du pont, Santa Cruz et plus loin dans l'intérieur Quiapo. La Puerta del Parian qui regardait ce faubourg donnait, au moyen d'une chaussée, accès sur des terrains marécageux qui étaient inondés par le Pasig.

Le dessin qui suit le plan de Manille nous montre des arbres, des animaux, des hommes tirant parti des uns ou des autres. C'est dans le coin gauche, un indigène qui, monté sur une échelle, coupe, à coups d'un sabre d'abatis qui doit être le *bolo*, d'énormes bambous, vraisemblablement la *caña bojo*, quatre fois plus grosse que les bambous d'Europe; on trouve aux Philippines plusieurs espèces de bambou, notamment la *caña fistola*. La légende a bien raison quand elle dit: *Cañas muy largas y gruesas de que se hacen andamios, casas*, etc. Sous le n° 2 sont représentés des palmiers que le dessinateur appelle *Bongos*, et il ajoute *con que se trae el buyo de que uso todo genero de gentes mascandolo como tabaco*. Le bongo est le palmier aréquier d'où se tire le bétel dont tout le monde se sert en le mâchant comme du tabac. Le bétel est aujourd'hui trop connu pour que nous nous arrêtions. Au pied des aréquiers est assis un de ces singes blancs, *machin blanco*, qu'on trouve particulièrement à Mindanao. Sous le n° 3, un enfant tient par une aile une chauve-souris à tête de chien, *murcielago muy grande con cabeza como perro;* c'est vraisemblablement le *vespertilio borbonicus*. Sous le n° 4 est représenté un cocotier qu'escalade un singe, tandis qu'un autre en abat

les fruits, et qu'un troisième les mange au pied de l'arbre. La légende nous dit : *cocos de que se saca agua, vino, aceite, tuba*, etc. Le cocotier est, en effet, un arbre providentiel dont on tire, comme on le sait si bien aujourd'hui, les produits les plus variés. Deux autres arbres, l'un le *papaya*, le papayer au fruit en forme de courge sucrée; l'autre, le *nanca*, qui est le *pterocarpus pallidus Bl.* A travers ce paysage fantaisiste circulent un individu dans un hamac porté par deux serviteurs et un Tagal coiffé du salacot et monté sur un buffle qu'il dirige au moyen d'une bride attenant à un bâton pointu qui traverse la cloison du nez de l'animal.

La cinquième gravure est le plan de Samboangan, le plus ancien, et je n'ose dire le seul que l'on possède à une aussi grande échelle. Je ne connais pour ma part, dans l'hydrographie française, que le plan de la rade levé par MM. Coupvent-Desbois, plus tard vice-amiral, et Gervaize, sous les ordres de Dumont-d'Urville, qui relâcha à Samboangan en 1839 au cours de son voyage au pôle Sud [1].

Je doute que la marine espagnole, qui a pourtant publié quantité de cartes des Philippines, ait un plan aussi important; il n'aurait pas du moins l'intérêt que nous offre une pièce datée de 1734.

Zamboanga, comme on dit aujourd'hui, fut fondée par les Espagnols en 1635 dans le but, à la fois, de dominer le pays et de s'opposer aux incursions des pirates soulouans. Ce fut à proprement parler la plus grande place de guerre et le port d'attache d'une flottille assez importante qu'y entretint le gouvernement espagnol. Située dans le détroit de Bassilan, cette rade est assez mal abritée, et le mouillage est très difficile à atteindre à cause des courants irréguliers de marée d'une extrême rapidité. Dumont d'Urville, en essayant de gagner ce port, fut drossé par ces courants et dut jeter l'ancre sur un banc où il passa la nuit en attendant le renversement du courant. Samboangan était devenu un *presidio*, lieu de déportation pour les criminels indiens des colonies espagnoles. C'est aujourd'hui la capitale de Mindanao, la résidence du gouverneur, et l'on y compte environ 6,000 habitants.

Située à l'embouchure d'une petite rivière, Samboangan, telle que nous la montre le plan de Suarez, car bien que la gravure ne soit

[1] Voir, sur le séjour fort agréable que fit Dumont d'Urville à Samboangan en quittant Soulu : *Voyage au pôle Sud et dans l'Océanie dans les corvettes l'*Astrolabe *et la Zélée... Histoire du voyage*, t. VII, p. 203 et suiv.

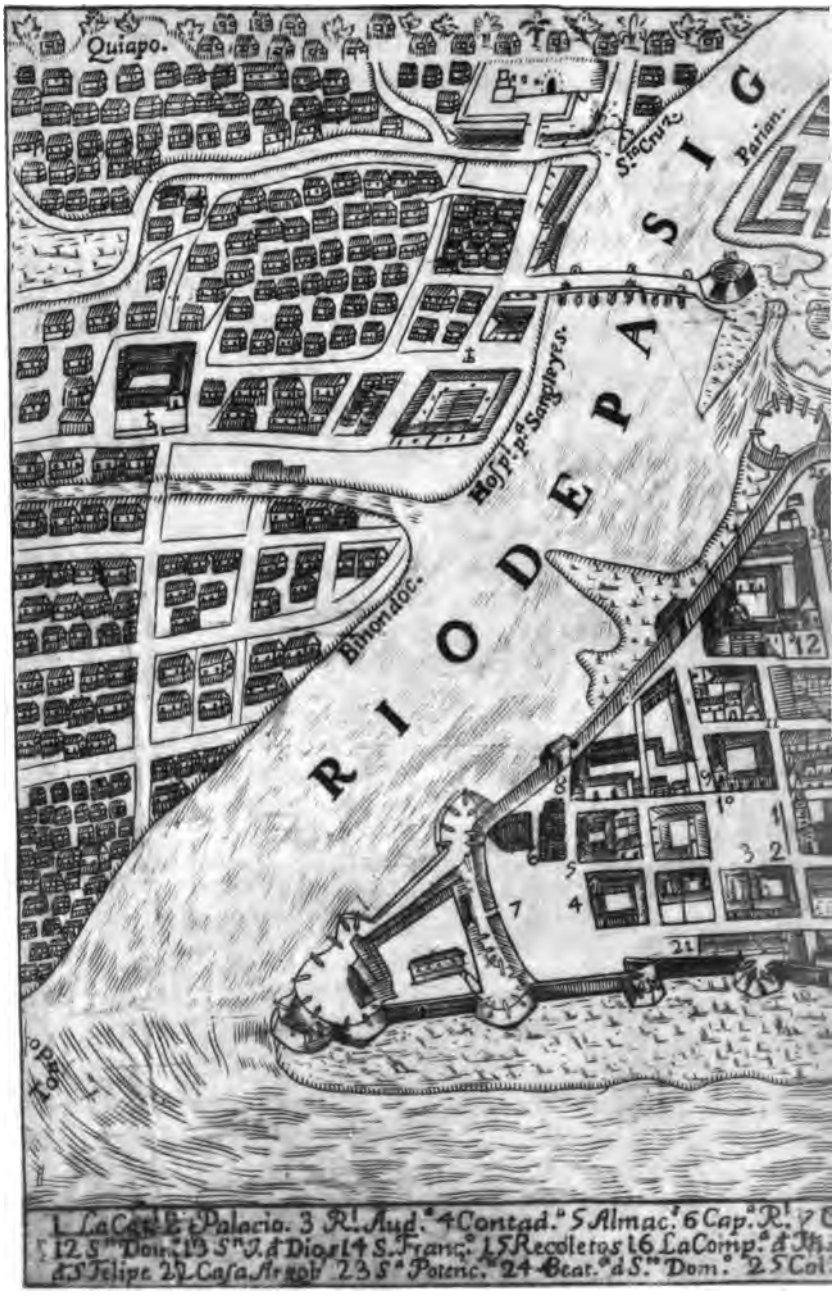
Quiapo.
Sta Cruz
Parian.
RIO DE PASIG
Hosp.l p.a Sangleyes.
Binondoc.
1 La Cat.l 2 Palacio. 3 R.l Aud.a 4 Contad.a 5 Almac.s 6 Cap.a R.l
12 S.n Dom.o 13 S.n J. d Dios 14 S. Franc.o 15 Recoletos 16 La Comp.a d
d S. Felipe 22 Casa Argob 23 S.a Potenc.a 24 Beat.a d S.to Dom.o 25 Col

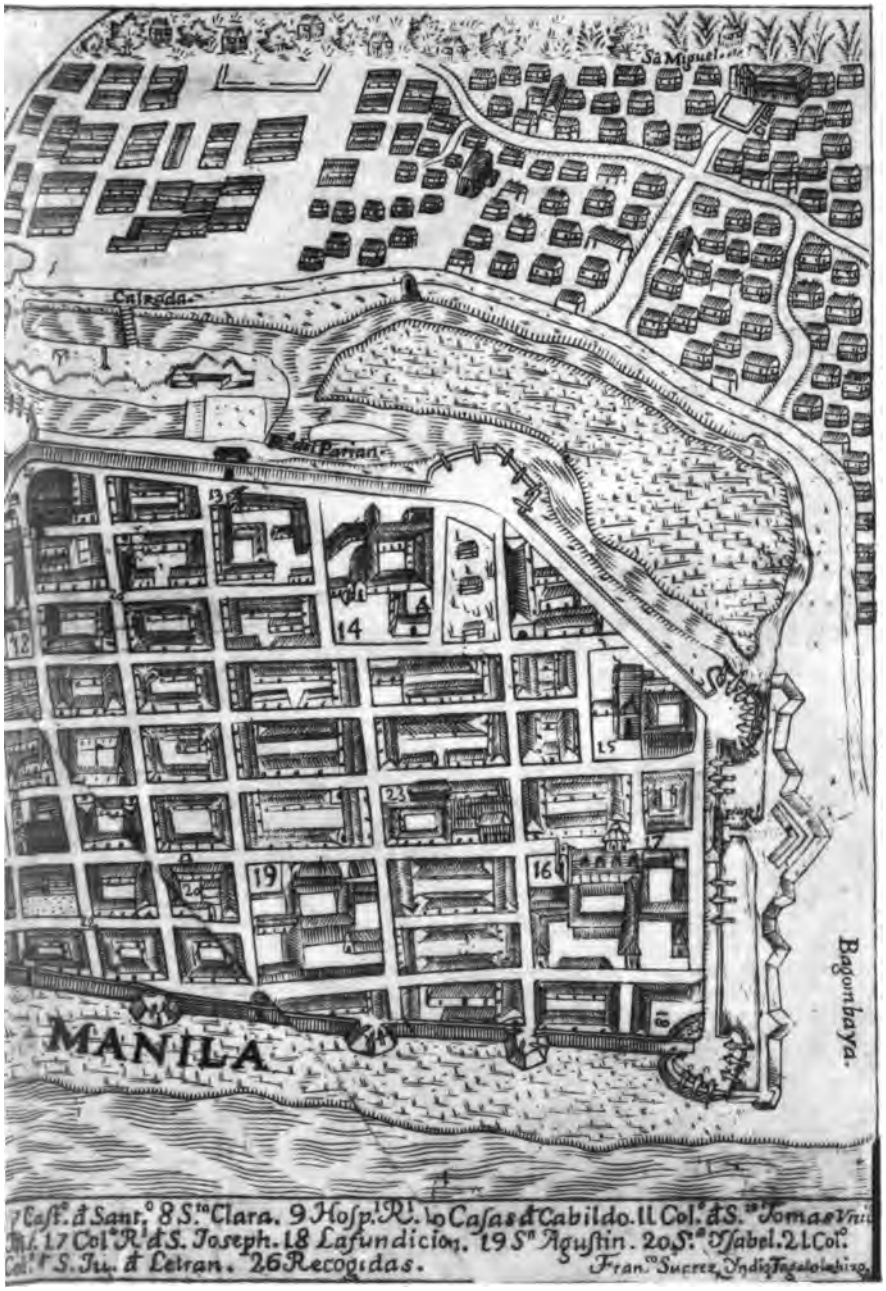

Phototypie Berthaud, Paris.

Imp. Berthaud.